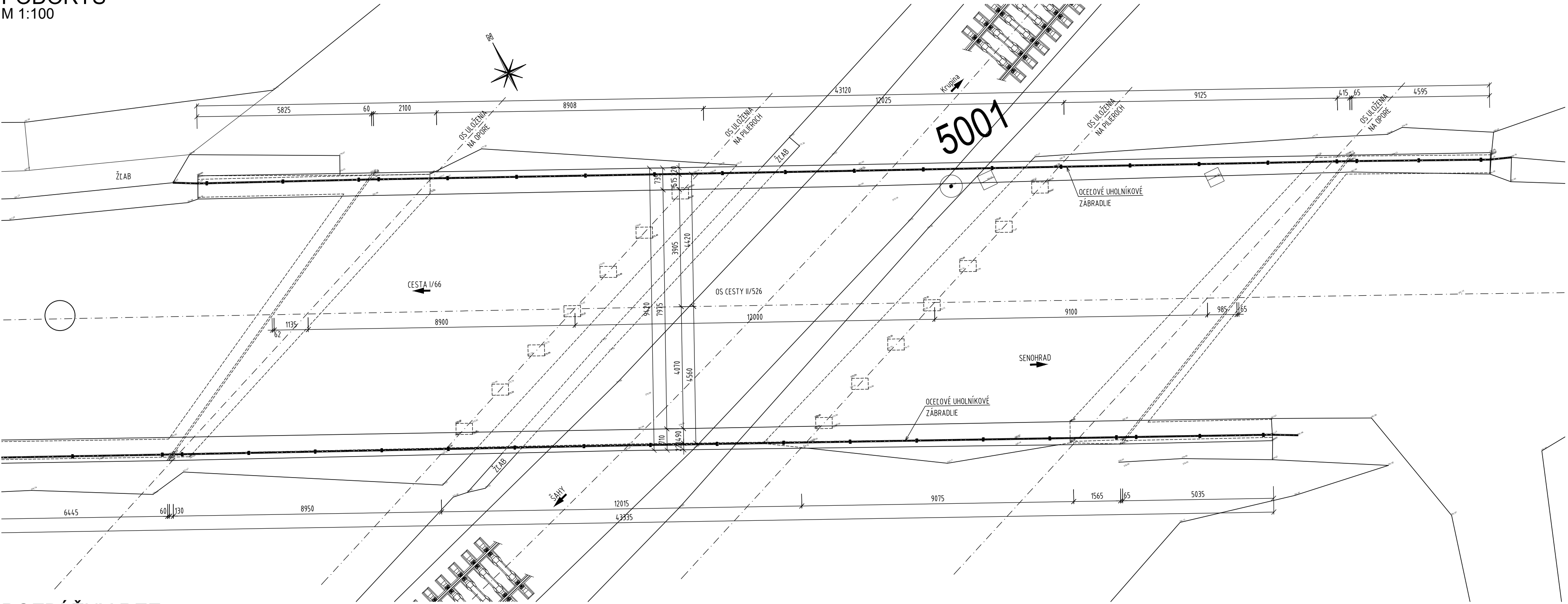
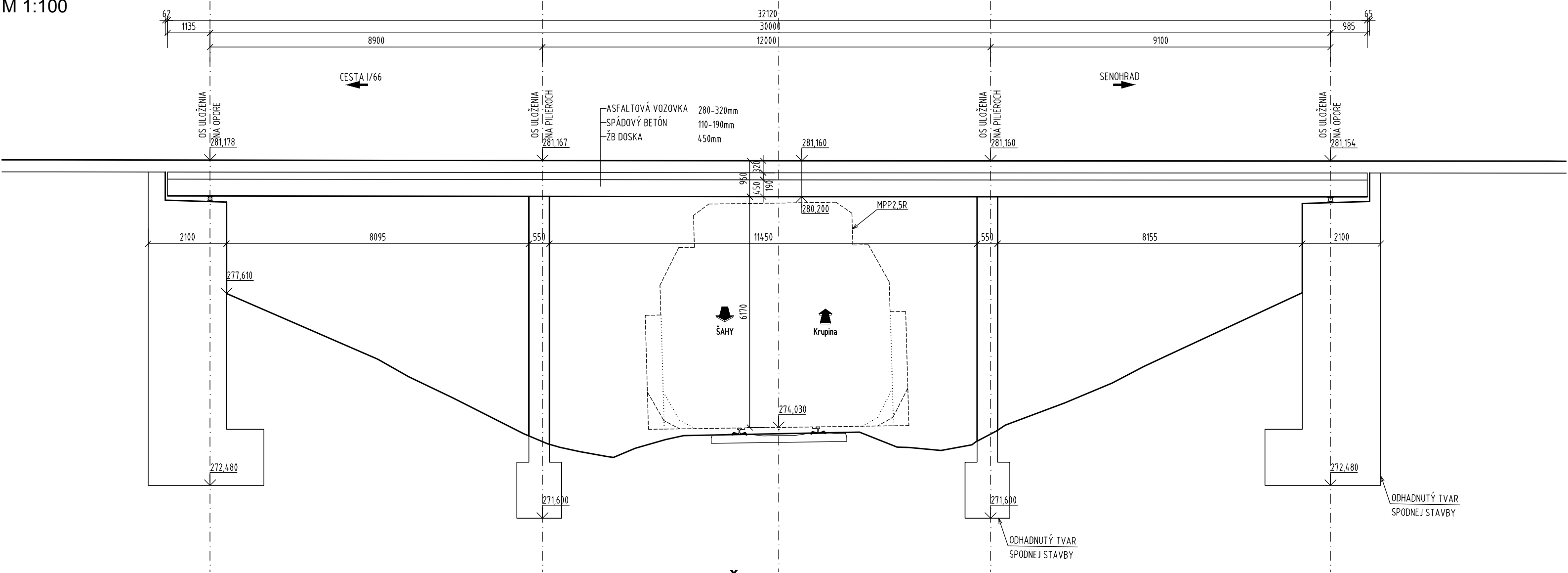


PREHLADNÝ VÝKRES-PŮVODNÝ STAV
PŮDORYS
M 1:100



POZDĚLNÝ REZ
M 1:100



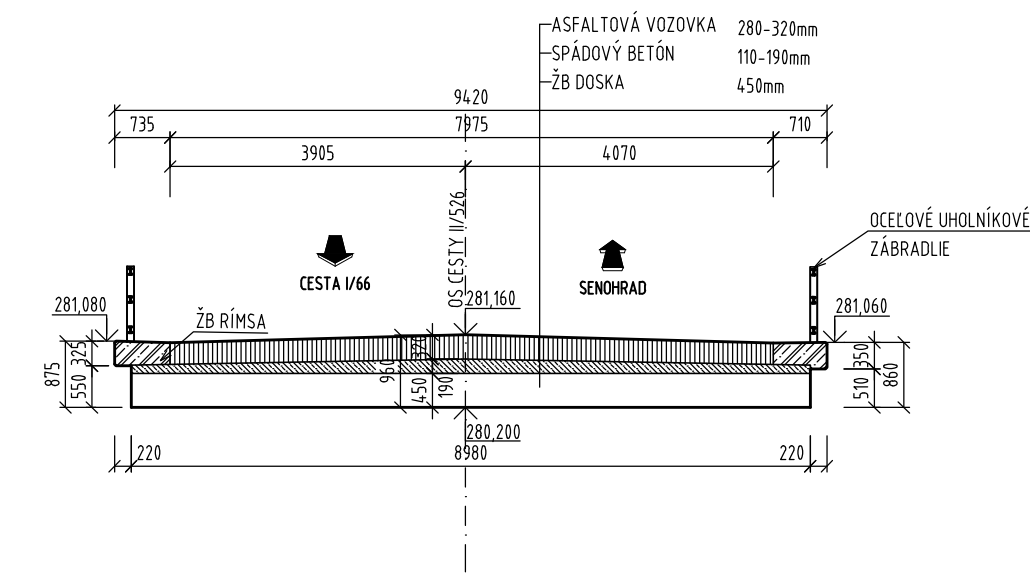
POHĚAD NA MOST



POHĚAD Z PRAVA



PRIĚČNÝ REZ MOSTOM
M 1:100





POHĚAD Z ĽAVA



POZNÁMKY:

- ZMENY OPROTI PREDPOKLADOM PROJEKTU JE NUTNÉ KONZULTOVAŤ S PROJEKTANTOM, RESP. MUSIA BYŤ ODSÚHLASENÉ STAVEBNÝM DOZOROM.
- ROZMERY SKRYTÝCH KONŠTRUKCIÍ SÚ ODHADNUTÉ, ALEBO ODVODENÉ Z ARCHÍVNEJ DOKUMENTÁCIE, ZO STP napr. HLĚKA ZALOŽENIA, TVAR OPŔ, HRÚBKÝ NOSNÝCH PRVKOV, ...
- PRED ZAČIATKOM STAVEBNÝCH PRÁC OVERTIŤ ROZMERY EXISTUJÚCICH KONŠTRUKCIÍ.

SÚRADNICOVÝ SYSTÉM: S-JTSK v realizácii JTSK
VÝŠKOVÝ SYSTÉM: BALT PO VYROVNANÍ

Zodpovedný projektant	Ing. Zuzana Podolcová		 Trnavská 27, 831 04 BRATISLAVA
GENERÁLNY PROJEKTANT			
Zákazkové číslo:	1915		

Zodpovedný projektant objektu	Ing. Vladimír Píták		REMING CONSULT A.S. Trnavská 27, 831 04 BRATISLAVA
Navrhovateľ - vypracoval:	Ing. Vladimír Píták		
Kontroloval:	Ing. Peter Vyšlan		
Kraj:	Banskobystrický	Okres:	Krupina
Investor - stavebník: Banskobystrický samosprávny kraj Nám. SNP 23 974 01 Banská Bystrica			
Stavba:			Stupeň - účel:
Rekonštrukcia ciest a mostov			Dátum:
II/526 Devičie - Senohrad a II/527 Dobrá Niva - Senohrad			Počet A4::
I. etapa - úseky v rámci okresu Krupina			Mierka:
Časť B: Cesta II/526 od križovatky s cestou I/66 v ckm 0,000 po ckm 6,291			Číslo SO:
Názov SO: SO KA-526.001.01			526-001.01
Rekonštrukcia mosta ev.č. 526-001 km 0,280 - mostný objekt			Príloha:
Názov prílohy:			4.1
Prehľadný výkres - pôvodný stav			